АНАЛИТИЧЕСКАЯ СПРАВКА
по итогам Всероссийских проверочных работ
ПО ГЕОГРАФИИ,
проведенных в 2021 году в 7-8-х классах

ГБОУ ООШ №2 г.о. Октябрьск
(наименование ОО)

1. НОРМАТИВНО-ПРАВОВОЕ ОБЕСПЕЧЕНИЕ И СРОКИ ПРОВЕДЕНИЯ ВПР

Всероссийские проверочные работы (далее – ВПР) для учащихся 5-8-х классов проводились на территории Самарской области в марте - мае 2021 года в качестве входного мониторинга качества образования.

ВПР в 2021 году проходили в штатном режиме по материалам обучения за текущий класс.

Проведенные работы позволили оценить уровень достижения обучающихся не только предметных, но и метапредметных результатов, в том числе овладения межпредметными понятиями и способность использования универсальных учебных действий (далее – УУД) в учебной, познавательной и социальной практике. Результаты ВПР помогли образовательной организации выявить имеющиеся пробелы в знаниях у обучающихся для корректировки рабочих программ по учебным предметам на 2021-2022 учебный год.

Нормативно-правовое обеспечение ВПР

• Приказ Министерства образования и науки Российской Федерации от 6 октября 2009 г. № 373 «Об утверждении и введении в действие федерального государственного образовательного стандарта начального общего образования»;

• Приказ Министерства образования и науки Российской Федерации от 17 декабря 2010 г. № 1897 «Об утверждении федерального государственного образовательного стандарта основного общего образования»;

• Приказ Рособрнадзора от 11.02.2021 № 119 «О проведении

Федеральной службой по надзору в сфере образования и науки мониторинга качества подготовки обучающихся общеобразовательных организаций в форме всероссийских проверочных работ в 2021 году»;

• Распоряжение министерства образования и науки Самарской области от 8 февраля 2021 г. № 137-р» Об утверждения порядка обеспечения объективности проведения оценочных процедур результатов освоения общеобразовательных программ обучающимися образовательных организаций Самарской области»;

• Распоряжение министерства образования и науки Самарской области от 9 марта 2021 г. № 223-р «О проведении Всероссийских проверочных работ в Самарской области в 2021 года;

• Приказ Западного управления министерства образования и науки Самарской области от 26 февраля 2021 г. № 129 «О проведении мониторинга качества подготовки обучающихся общеобразовательных организаций, подведомственных Западному управлению министерства образования и науки Самарской области, в форме Всероссийских проверочных работ».

Даты проведения мероприятий:

Сроки проведения ВПР по каждой образовательной организации устанавливались индивидуально в рамках установленного временного промежутка с 15 марта по 21 мая 2021 года.

2. ОСНОВНЫЕ РЕЗУЛЬТАТЫ ВЫПОЛНЕНИЯ ВПР ПО ГЕОГРАФИИ

2.1. РЕЗУЛЬТАТЫ ВЫПОЛНЕНИЯ ПРОВЕРОЧНОЙ РАБОТЫ ОБУЧАЮЩИХСЯ 7 КЛАССЕ ПО ГЕОГРАФИИ

Участники ВПР по географии в 7 классе

В написании ВПР по материалам 7-го класса учебного в штатном режиме в марте-мае 2021 года приняли участие 18 обучающихся.

Информация о количестве участников проверочных работ приведена в таблице 2.1.1.

Таблица 2.1.1

Общая характеристика участников ВПР по географии в 7 классе

Показатель	2020	2021
Количество участников, чел.	14	18
Доля участников ВПР от общего числа обучающихся, %	70	67

Особенности контингента обучающихся

В 7 классе обучаются ___33__ чел., из них:

Из них: 6 человек индивидуальном обучении (ЗПР и УО).

-2 чел. - обучающиеся, для которых русский язык не является языком внутрисемейного общения.

Характеристика территории

Образовательная организация расположена в отдаленном от центра районе города Октябрьска. Район состоит из частного сектора, нет предприятий, из мест для проведения культурного досуга библиотека им. А.С. Пушкина.

Школа расположена в типовом трехэтажном здании, материально-техническая база ОО соответствует действующим санитарным, противопожарным нормам и требованиям.

Кадровый состав

Педагог имеет высшее педагогическое образование и стаж работы более 25 лет. Имеет высшую квалификационную категорию. Учебный предмет педагог преподаёт не в соответствии образования по диплому, но прошла профессиональную переподготовку учебному предмету «География».

Структура проверочной работы

Вариант проверочной работы состоит из 8 заданий, которые различаются по содержанию и характеру решаемых обучающимися задач. Задания проверяют умение обучающихся работать с различными источниками географической информации (картами, фотографиями, таблицами, текстами, схемами, графиками и иными условно-графическими объектами). Все задания комплексные, каждое задание объединяет несколько частей (подпунктов).

При этом каждая часть направлена на проверку того или иного из вышеуказанных умений в рамках единого содержания. Задания 1−5, 6.2, 6.3, 7.2, 8.1, 8.2 требуют краткого ответа в виде записи слова или сочетания слов, последовательности цифр, чисел, знаков, в том числе в форме заполнения таблицы или блок-схемы. Задание 8.3 предполагает развернутый ответ. При этом задания 1.1, 1.2, 1.3, 2.1, 3.2, 6.1, 7.1 предполагают использование географической карты для ответа или фиксирование ответа на карте.

Система оценивания выполнения работы

Полностью правильно выполненная работа оценивалась 37 баллами. Перевод первичных баллов в отметки по пятибалльной шкале представлен в таблице 2.1.2.

Таблица 2.1.2

Перевод первичных баллов по географии в отметки по пятибалльной шкале

Отметка по пятибалльной шкале	«2»	«3»	«4»	«5»

Первичные баллы	0–10	11–25	26–32	33–37

Общая характеристика результатов выполнения работы

Распределение участников по полученным отметкам показано в таблице 2.1.3.

По итогам ВПР в 2021 году семиклассников (0 %) ГБОУ ООШ №2 г.о. Октябрьск не получили отметку «2», как и в 2020 г.

7 обучающихся (38,89%) получили отметку «3», что на 10,32 % больше, чем в 2020 г.

7 обучающихся (38,89 %) получили отметку «4», что на 18,25 % меньше, чем в 2020 г.

Максимальное количество первичных баллов набрали 4 участников ВПР (22,22%), что на 7,93 % больше, чем в 2020 г.

Таблица 2.1.3

Распределение участников ВПР по географии по полученным баллам (статистика по отметкам)

Группы участников	**Факт. численность участников**	**Распределение участников по баллам**							
		«2»		**«3»**		**«4»**		**«5»**	
		Чел.	**%**	Чел.	**%**	Чел.	**%**	Чел.	**%**
2020 год									
Российская Федерация	1080344		16,76		57,63		20,81		4,8
Самарская области	23943	1579	6,64	12833	53,93	7300	30,68	2083	8,75
Всего по школе	14	0	0	4	28,57	8	57,14	2	14,29
2021 год									
Российская Федерация	1269380		10,43		55,2		26,89		7,47
Самарская область	27081	913	3,39	13183	48,99	9368	34,82	3443	12,8
Всего по школе	18	0	0	7	38,89	7	38,89	4	22,22

Наибольшая доля обучающихся школы получили отметку «3» и «4», что приблизительно соответствует результатам по СО и по РФ.

Таблица 2.1.4

Уровень обученности и качество обучения по географии обучающихся 7 класса

Территориальное управление	Доля участников, получивших отметки «3», «4» и «5» (уровень обученности), %	Доля участников, получивших отметки «4» и «5» (качество обучения), %
Российская Федерация	89,57	34,36
Самарская область	96,61	55,71
ГБОУ ООШ №2 г.о. Октябрьск	100	61,11

На отметки «4» и «5» (качество обучения) выполнили работу 61,11% обучающихся, что на 5.4 % выше показателя по Самарской области (55,71%) и на 26,75% выше показателя по Российской Федерации (34,36%)

Диаграмма 2.1.1

Сравнение уровня обученности учащихся 7 класса по географии

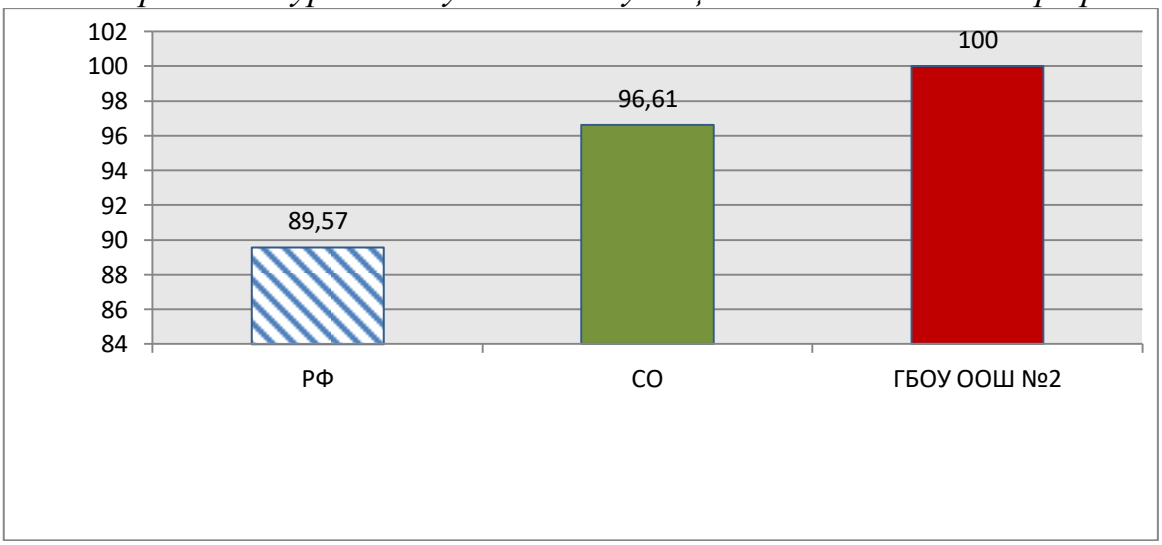

Результаты выполнения проверочной работы показали, что с предложенными заданиями справились 100% участников, что на 3,39 % выше показателей по Самарской области и на 10,43 % выше РФ.

Распределение баллов участников ВПР по географии в 7 классе в 2021 году.

Диаграмма 2.1.2

Распределение участников ВПР по географии 7 класса по сумме полученных первичных баллов

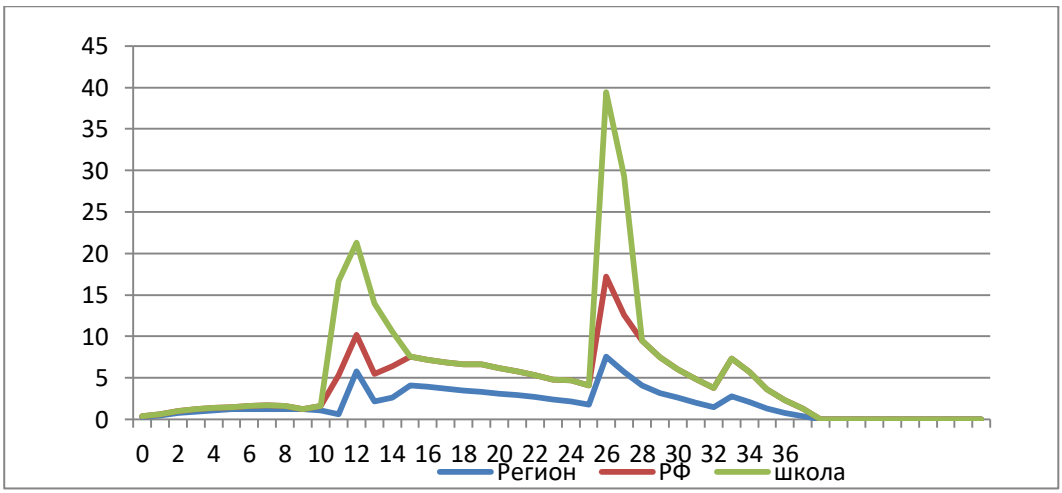

Диаграмма 2.1.2а

Распределение участников ВПР по географии 7 класса по сумме полученных первичных баллов

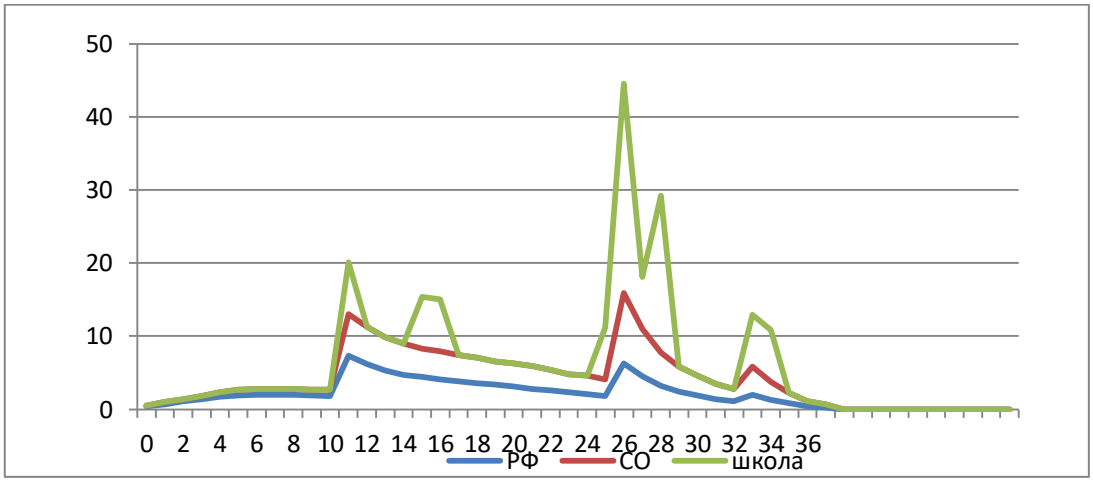

Таблица 2.1.5.

Анализ выполнения отдельных заданий (достижение планируемых результатов в соответствии образовательной программой 7 класса)

Блоки ПООП обучающийся научится / получит возможность научиться или проверяемые требования (умения) в соответствии с ФГОС	Макс балл	РФ	Сам. обл.	ОО
1.1. Освоение Земли человеком. Мировой океан и его части. Географическое положение и природа материков Земли Умения определять понятия, создавать обобщения, устанавливать аналогии. Умения устанавливать причинно-следственные связи, строить логическое рассуждение. Смысловое чтение. Представления об основных этапах географического	2	66,51	72,64	75

Блоки ПООП обучающийся научится / получит возможность научиться или проверяемые требования (умения) в соответствии с ФГОС	Макс балл	РФ	Сам. обл.	ОО
освоения Земли, открытиях великих путешественников и землепроходцев, исследованиях материков Земли. Первичные компетенции использования территориального подхода как основы географического мышления, владение понятийным аппаратом географии. Умения ориентироваться в источниках географической информации, выявлять взаимодополняющую географическую информацию. Умения различать изученные географические объекты, описывать по карте положение и взаиморасположение географических объектов				
1.2. Умения устанавливать причинно-следственные связи, строить логическое рассуждение. Смысловое чтение. Представления об основных этапах географического освоения Земли, открытиях великих путешественников и землепроходцев, исследованиях материков Земли. Первичные компетенции использования территориального подхода как основы географического мышления, владение понятийным аппаратом географии. Умения ориентироваться в источниках географической информации, выявлять взаимодополняющую географическую информацию. Умения различать изученные географические объекты, описывать по карте положение и взаиморасположение географических объектов	2	50,1	58,83	52,78
1.3. Умения устанавливать причинно-следственные связи, строить логическое рассуждение. Смысловое чтение. Представления об основных этапах географического освоения Земли, открытиях великих путешественников и землепроходцев, исследованиях материков Земли. Первичные компетенции использования территориального подхода как основы географического мышления, владение понятийным аппаратом географии. Умения ориентироваться в источниках географической информации, выявлять взаимодополняющую географическую информацию. Умения различать изученные географические объекты, описывать по карте положение и взаиморасположение географических объектов	1	61,61	69,37	66,67
1.4. Умения устанавливать причинно-следственные связи, строить логическое рассуждение. Смысловое чтение. Представления об основных этапах географического освоения Земли, открытиях великих	1	64,96	76,02	77,78

Блоки ПООП обучающийся научится / получит возможность научиться или проверяемые требования (умения) в соответствии с ФГОС	Макс балл	РФ	Сам. обл.	ОО
путешественников и землепроходцев, исследованиях материков Земли. Первичные компетенции использования территориального подхода как основы географического мышления, владение понятийным аппаратом географии. Умения ориентироваться в источниках географической информации, выявлять взаимодополняющую географическую информацию. Умения различать изученные географические объекты, описывать по карте положение и взаиморасположение географических объектов				
2.1. Литосфера и рельеф Земли. Географическое положение и природа материков Земли Умения создавать, применять и преобразовывать знаки и символы, модели и схемы для решения учебных задач. Умения: ориентироваться в источниках географической информации; определять и сравнивать качественные и количественные показатели, характеризующие географические объекты, их положение в пространстве.	2	41,04	51,34	50
2.2. Литосфера и рельеф Земли. Географическое положение и природа материков Земли Умения создавать, применять и преобразовывать знаки и символы, модели и схемы для решения учебных задач. Умения: ориентироваться в источниках географической информации; определять и сравнивать качественные и количественные показатели, характеризующие географические объекты, их положение в пространстве.	2	36,97	48,12	50
2.3. Умения использовать источники географической информации для решения различных задач: выявление географических зависимостей и закономерностей; расчет количественных показателей, характеризующих географические объекты; сопоставление географической информации. Умения различать изученные географические объекты, сравнивать географические объекты на основе известных характерных свойств. Способность использовать знания о географических законах и закономерностях	2	76,84	84,23	83,33
3.1. Атмосфера и климаты Земли. Географическая оболочка. Географическое положение и природа материков Земли Умения определять понятия, создавать обобщения, устанавливать аналогии, классифицировать. Умения устанавливать причинно-следственные связи, строить логическое рассуждение.	1	49,33	59,39	50
3.2. Атмосфера и климаты Земли. Географическая	1	49,56	56,42	61,11

Блоки ПООП обучающийся научится / получит возможность научиться или проверяемые требования (умения) в соответствии с ФГОС	Макс балл	РФ	Сам. обл.	ОО
оболочка.				
3.3. Умения ориентироваться в источниках географической информации: находить и извлекать необходимую информацию; определять и сравнивать качественные и количественные показатели, характеризующие географические объекты, процессы и явления, их положение в пространстве; выявлять взаимодополняющую географическую информацию, представленную в одном или нескольких источниках. Умение использовать источники географической информации для решения различных задач.	2	48,12	58,32	58,33
3.4. Умения: различать изученные географические объекты, процессы и явления; сравнивать географические объекты, процессы и явления на основе известных характерных свойств. Способность использовать знания о географических законах и закономерностях	2	38,72	47,01	55,56
4.1. Главные закономерности природы Земли Умения устанавливать причинно-следственные связи, строить логическое рассуждение, умозаключение и делать выводы. Умения создавать, применять и преобразовывать модели и схемы для решения учебных задач. Умения ориентироваться в источниках географической информации: находить и извлекать необходимую информацию; определять и сравнивать показатели, характеризующие географические объекты, процессы и явления, их положение в пространстве. Умение использовать источники географической информации для решения различных задач.	1	72,38	79,9	72,22
4.2. Главные закономерности природы Земли Умения устанавливать причинно-следственные связи, строить логическое рассуждение, умозаключение и делать выводы. Умения создавать, применять и преобразовывать модели и схемы для решения учебных задач. Умения ориентироваться в источниках географической информации: находить и извлекать необходимую информацию; определять и сравнивать показатели, характеризующие географические объекты, процессы и явления, их положение в пространстве. Умение использовать источники географической информации для решения различных задач.	2	52,54	62,51	61,11
4.3. Умение различать изученные географические объекты, процессы и явления на основе известных характерных свойств. Способность использовать знания о географических законах и закономерностях, о взаимосвязях между	1	48,21	58,23	61,11

Блоки ПООП обучающийся научится / получит возможность научиться или проверяемые требования (умения) в соответствии с ФГОС	Макс балл	РФ	Сам. обл.	ОО
изученными географическими объектами, процессами и явлениями для объяснения их свойств, условий протекания и различий. Умение различать географические процессы и явления, определяющие особенности природы материков и океанов				
5.1. Географическое положение и природа материков Земли Умения определять понятия, создавать обобщения, устанавливать аналогии, классифицировать. Умения устанавливать причинно-следственные связи, строить логическое рассуждение. Умения: различать изученные географические объекты, процессы и явления; сравнивать географические объекты, процессы и явления на основе известных характерных свойств и проводить их простейшую классификацию. Умение различать географические процессы и явления, определяющие особенности природы и населения материков и океанов	2	66,11	71,87	72,22
5.2. Географическое положение и природа материков Земли Умения определять понятия, создавать обобщения, устанавливать аналогии, классифицировать. Умения устанавливать причинно-следственные связи, строить логическое рассуждение. Умения: различать изученные географические объекты, процессы и явления; сравнивать географические объекты, процессы и явления на основе известных характерных свойств и проводить их простейшую классификацию. Умение различать географические процессы и явления, определяющие особенности природы и населения материков и океанов	3	48,31	56,85	57,41
6.1. Главные закономерности природы Земли. Население материков Земли Умения устанавливать причинно-следственные связи, строить логическое рассуждение. Умение применять географическое мышление в познавательной, коммуникативной и социальной практике. Первичные компетенции использования территориального подхода как основы географического мышления; умения находить и распознавать ответы на вопросы, возникающие в ситуациях повседневного характера, узнавать в них проявление тех или иных географических процессов или закономерностей.	1	54,5	59,64	61,11

Блоки ПООП обучающийся научится / получит возможность научиться или проверяемые требования (умения) в соответствии с ФГОС	Макс балл	РФ	Сам. обл.	ОО
6.2. Главные закономерности природы Земли. Население материков Земли Умения устанавливать причинно-следственные связи, строить логическое рассуждение. Умение применять географическое мышление в познавательной, коммуникативной и социальной практике. Первичные компетенции использования территориального подхода как основы географического мышления; умения находить и распознавать ответы на вопросы, возникающие в ситуациях повседневного характера, узнавать в них проявление тех или иных географических процессов или закономерностей.	1	52,72	61,38	66,67
6.3. Умение использовать источники географической информации для решения различных задач. Способность использовать знания о географических законах и закономерностях, о взаимосвязях между изученными географическими объектами, процессами и явлениями для объяснения их свойств, условий протекания и различий	1	61,1	67,42	61,11
7.1. Население материков Земли Умение устанавливать причинно-следственные связи, строить логическое рассуждение, умозаключение и делать выводы. Умения ориентироваться в источниках географической информации: находить и извлекать необходимую информацию; определять и сравнивать качественные и количественные показатели, характеризующие географические объекты, процессы и явления. Способность использовать знания о населении и взаимосвязях между изученными демографическими процессами и явлениями для решения различных учебных и практико-ориентированных задач	1	60,68	66,13	66,67
7.2. Население материков Земли Умение устанавливать причинно-следственные связи, строить логическое рассуждение, умозаключение и делать выводы. Умения ориентироваться в источниках географической информации: находить и извлекать необходимую информацию; определять и сравнивать качественные и количественные показатели, характеризующие географические объекты, процессы и явления. Способность использовать знания о населении и взаимосвязях между изученными демографическими процессами и явлениями для решения различных учебных и практико-ориентированных задач	1	73,96	78,46	77,78
8.1. Географическое положение и природа материков Земли. Население материков Земли	1	71,09	78,46	72,22

Блоки ПООП обучающийся научится / получит возможность научиться или проверяемые требования (умения) в соответствии с ФГОС	Макс балл	РФ	Сам. обл.	ОО
Умения создавать, применять и преобразовывать знаки и символы, модели и схемы для решения учебных и познавательных задач. Умение осознанно использовать речевые средства в соответствии с задачей коммуникации для выражения своих мыслей, владение письменной речью. Умение применять географическое мышление в познавательной, коммуникативной и социальной практике. Первичные компетенции использования территориального подхода как основы географического мышления, владение понятийным аппаратом географии.				
8.2. Географическое положение и природа материков Земли. Население материков Земли Умения создавать, применять и преобразовывать знаки и символы, модели и схемы для решения учебных и познавательных задач. Умение осознанно использовать речевые средства в соответствии с задачей коммуникации для выражения своих мыслей, владение письменной речью. Умение применять географическое мышление в познавательной, коммуникативной и социальной практике. Первичные компетенции использования территориального подхода как основы географического мышления, владение понятийным аппаратом географии.	1	68,88	75,83	72,22
8.3. Умения: различать географические процессы и явления, определяющие особенности природы и населения материков, отдельных регионов и стран; устанавливать черты сходства и различия особенностей природы и населения, материальной и духовной культуры регионов и отдельных стран	3	29,38	36,59	29,63

Обучающиеся 7 класса школы выполнили все предложенные задания 1.1, 3.2, 5.1, 6.2 успешнее по сравнению с Самарской областью и РФ.

Значительное число семиклассников Самарской области *(84,23%)* умеют использовать источники географической информации для решения различных задач: выявление географических зависимостей и закономерностей; расчет количественных показателей, характеризующих географические объекты; сопоставление географической информации.

Уменют различать изученные географические объекты, сравнивать географические объекты на основе известных характерных свойств. Способность использовать знания о географических законах и закономерностях.

Вместе с тем ряд заданий вызвал больше затруднений (достижение соответствующих планируемых результатов в соответствии образовательной программой составило менее 50 %), в том числе задания: 8.3. Умения: различать географические процессы и явления, определяющие особенности природы и населения материков, отдельных регионов и стран; устанавливать черты сходства и различия особенностей природы и населения, материальной и духовной культуры регионов и отдельных стран.

Диаграмма 2.1.3

Выполнение заданий ВПР по географии в 7 классе

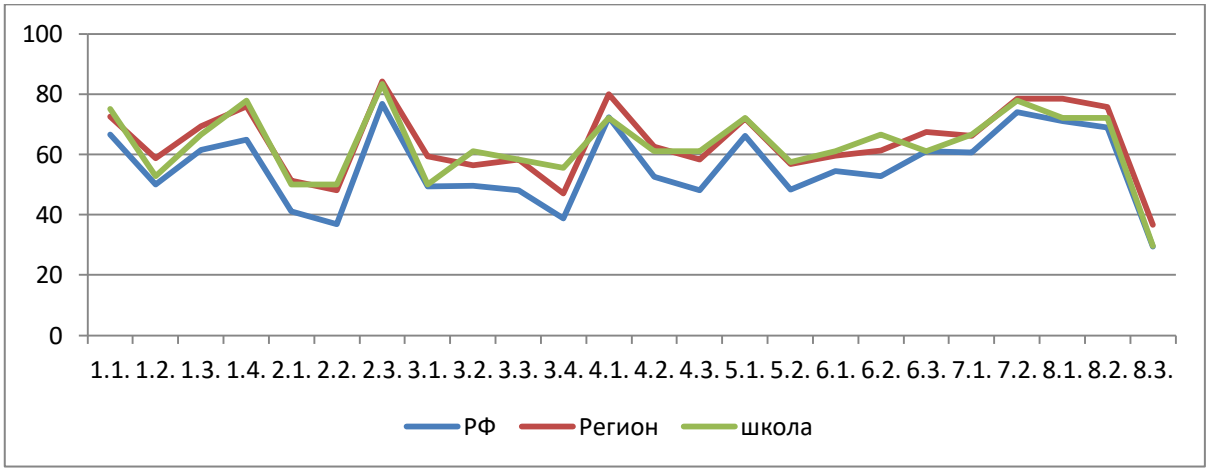

Анализ графика показывает, что в 7 классе результаты выполнения 1.1 (75%), 3.2 (61,11%), 3.4 (55,56%) заданий выше значений Самарской области.

Вывод: анализируя полученные результаты, можно судить об отсутствии завышенных результатов.

Процент выполнения заданий группами обучающихся представлен в таблице 2.1.6.

Таблица 2.1.6

Процент выполнения заданий ВПР по географии обучающимися 7 класса (группы по полученному баллу)

	«2»		«3»		«4»		«5»	
	СО	ОО	СО	ОО	СО	ОО	СО	ОО
1.1.	33,79	0	61,04	50	84,28	85,71	95,53	100
1.2.	13,75	0	42,58	21,43	73,78	57,14	92,42	100
1.3.	16,76	0	54,19	42,86	86,21	71,43	96,37	100
1.4.	27,6	0	64,93	57,14	89,04	85,71	95,96	100
2.1.	6,3	0	31,82	21,43	68,61	57,14	90,95	87,5
2.2.	5,91	0	29,61	7,14	63,69	71,43	87,7	87,5
2.3.	42,66	0	78,03	78,57	91,96	78,57	97,72	100
3.1.	11,83	0	39,92	14,29	78,52	71,43	94,6	75
3.2.	11,28	0	36,64	14,29	75,13	85,71	93,7	100
3.3.	10,95	0	38,92	21,43	77,06	85,71	93,87	75
3.4.	4,93	0	26,19	7,14	64,43	78,57	90,78	100
4.1.	31,65	0	69,84	42,86	91,76	85,71	98,49	100
4.2.	13,91	0	48,39	28,57	76,37	71,43	91,13	100
4.3.	10,08	0	42,21	28,57	73,43	71,43	91,17	100
5.1.	28,97	0	62,18	28,57	81,34	100	93,78	100
5.2.	7,12	0	39,44	28,57	73,24	61,9	91,46	100
6.1.	11,17	0	43,41	42,86	75,32	57,14	92,91	100
6.2.	11,94	0	44,51	42,86	77,83	71,43	94,95	100
6.3.	23,44	0	54,45	71,43	80,77	57,14	93,7	50
7.1.	20,04	0	51,27	42,86	81,06	71,43	94,77	100
7.2.	35,6	0	68,88	57,14	88,94	85,71	97,65	100
8.1.	33,08	0	67,15	57,14	91,33	71,43	99,22	100
8.2.	27,05	0	63,51	57,14	89,43	71,43	99,04	100
8.3.	3,58	0	18,71	14,29	48,74	42,86	80,75	33,33

Соотношение показателей выполнения отдельных заданий сохраняется в различных группах, обучающихся (диаграмма 2.1.4). Это говорит о том, что трудности, возникшие при выполнении отдельных заданий, характерны для всех обучающихся, в той или иной степени.

Диаграмма 2.1.4

Выполнение заданий ВПР по географии разными группами обучающихся 5 класса (по итоговому баллу по 5-балльной шкале)

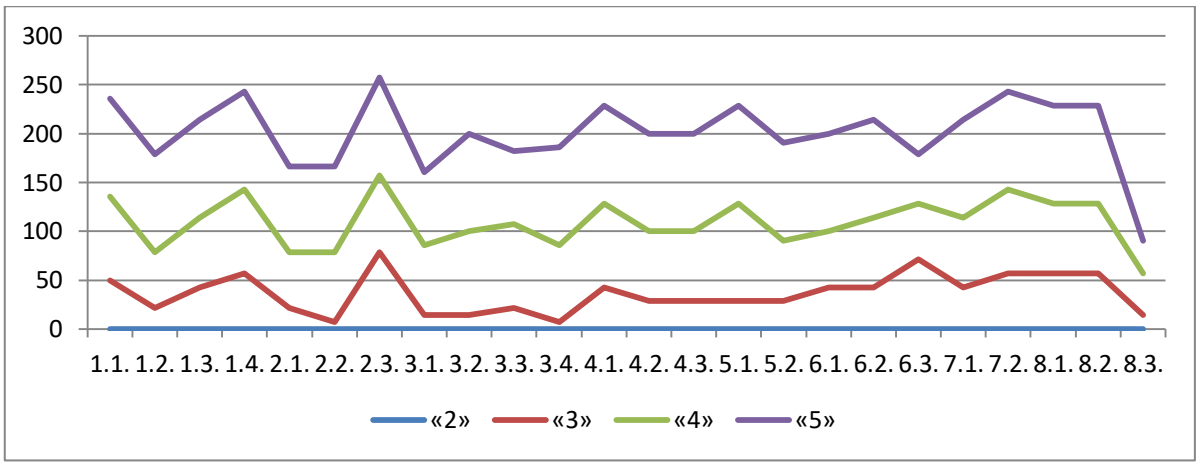

Объективность результатов ВПР по географии определяется степенью соответствия отметок за выполненную работу и отметок по журналу. Значение указанного показателя по итогам ВПР в марте-мае 2021 года представлено на диаграмме 2.1.5 и в таблице 2.1.7.

Диаграмма 2.1.5

Соответствие отметок ВПР по географии в 7 классе и отметок по журналу, %

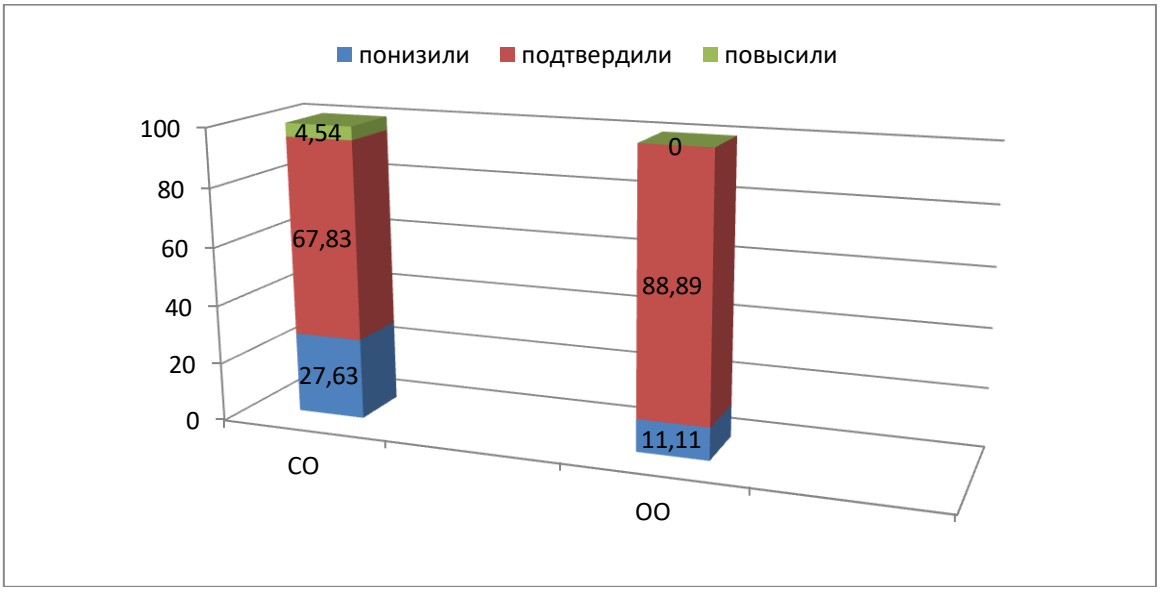

Таблица 2.1.7

Соответствие отметок за выполненную работу и отметок по журналу

АТЕ	Понизили результат	Подтвердили	Повысили результат
Российская Федерация			
Самарская область	27,63	67,83	4,54
Вся школа	11,11	88,89	0

Данная таблица показывает, что 88,89 % участников ВПР получили за проверочную работу отметки, соответствующие отметкам за третью четверть, 11,11 % обучающихся были выставлены отметки ниже, и у 0 % участников отметка за ВПР выше, чем отметки в журнале.

В таблице 2.1.7 представлены сравнительные данные о соотношении оценок за ВПР по географии и текущей успеваемости обучающихся.

Вывод: результаты данного показателя соответствуют принятым нормам от 75% и выше.

2.2. РЕЗУЛЬТАТЫ ВЫПОЛНЕНИЯ ПРОВЕРОЧНОЙ РАБОТЫ ОБУЧАЮЩИХСЯ 8 КЛАССА ПО ГЕОГРАФИИ

Участники ВПР по географии в 8 классе

В написании ВПР по материалам 8-го класса учебного в штатном режиме в марте-мае 2021 года приняли участие 16 обучающихся.

Информация о количестве участников проверочных работ приведена в таблице 2.2.1.

Таблица 2.2.1

Общая характеристика участников ВПР по географии в 8 классе

Показатель	2020	2021
Количество участников, чел.		16
Доля участников ВПР от общего числа обучающихся, %		80

Особенности контингента обучающихся

В 8 классе обучаются ___22__ чел., из них:

Из них: 2 человек индивидуальном обучении (ЗПР и УО).

Характеристика территории

Образовательная организация расположена в отдаленном от центра районе города Октябрьска. Район состоит из частного сектора, нет

предприятий, из мест для проведения культурного досуга библиотека им. А.С. Пушкина.

Школа расположена в типовом трехэтажном здании, материально-техническая база ОО соответствует действующим санитарным, противопожарным нормам и требованиям.

Кадровый состав

Педагог имеет высшее педагогическое образование и стаж работы более 25 лет. Имеет высшую квалификационную категорию. Учебный предмет педагог преподаёт не в соответствии образования по диплому, но прошла профессиональную переподготовку учебному предмету «География».

Структура проверочной работы

Вариант проверочной работы состоит из 8 заданий, которые различаются по содержанию и характеру решаемых обучающимися задач. Задания проверяют умение обучающихся работать с различными источниками географической информации (картами, фотографиями, таблицами, текстами, схемами, графиками и иными условно-графическими объектами). Все задания комплексные, каждое задание объединяет несколько частей (подпунктов). При этом каждая часть направлена на проверку того или иного из вышеуказанных умений в рамках единого содержания. Задание 8 проверяет знание географии своего региона и умение составлять описание особенностей компонентов его природы. Задания 1− 5, 6.1, 6.2, 7, 8.1−8.3 требуют краткого ответа в виде записи слова или сочетания слов, последовательности цифр, чисел. Ответы на задания 2.1, 3.1, 4.1, 5.2, 8.1−8.3 должны быть представлены в форме заполненной таблицы или блок-схемы. Задания 6.3 и 8.3 предполагают развернутый ответ. При этом задания 2.1, 2.2, 3.1, 3.2, 4.2, 6.1, 6.2, 8.1 предполагают использование географической карты для ответа или фиксирование ответа на карте.

Система оценивания выполнения работы

Правильно выполненная работа оценивалась 40 баллами.

Перевод первичных баллов в отметки по пятибалльной шкале представлен в таблице 2.2.2.

Таблица 2.2.2

Перевод первичных баллов по геогафии в отметки по пятибалльной шкале

Отметка по пятибалльной шкале	«2»	«3»	«4»	«5»
Первичные баллы	0–12	13–26	27–34	35–40

Общая характеристика результатов выполнения работы

Распределение участников по полученным отметкам показано в таблице 2.2.3.

По итогам ВПР в 2021 году 2 восьмиклассника (10 %) ГБОУ ООШ №2 получили отметку «2», что на 10 % больше, чем в 2020 г.

7 обучающихся (35 %) получили отметку «3», что на 12,37 % меньше, чем в 2020 г.

11 обучающихся (55 %) получили отметку «4», что на 7,63 % больше, чем в 2020 г

Максимальное количество первичных баллов не набрали участники ВПР (0%), в то время как в 2020 году этот показатель составлял 5,26 %.

Таблица 2.2.3

Распределение участников по полученным баллам (статистика по отметкам)

Группы участников	**Факт. численность участников**	**Распределение участников по баллам**							
		«2»		**«3»**		**«4»**		**«5»**	
		Чел.	**%**	Чел.	**%**	Чел.	**%**	Чел.	**%**
В 2020 году ВПР география не писали									
2021 год									
Российская Федерация	406097		9,31		54,99		28,99		6,71
Самарская области	8648	268	3,12	4265	49,69	3125	36,4	926	10,79
Всего по школе	16	2	12,5	2	12,5	7	43,75	5	31,25

Наибольшая доля обучающихся школы получили отметку «4», что не соответствует результатам по СО и по РФ.

Таблица 2.2.4

Уровень обученности и качество обучения по географии обучающихся 8 класса

Территориальное управление	Доля участников, получивших отметки «3», «4» и «5» (уровень обученности), %	Доля участников, получивших отметки «4» и «5» (качество обучения), %
Российская Федерация	90,69	35,7
Самарская область	96,88	47,19
ГБОУ ООШ №2	87,5	75

На отметки «4» и «5» (качество обучения) выполнили работу 75% обучающихся, что на 27,81% выше показателя по Самарской области (47,19 %) и на 39,3% выше показателя по Российской Федерации (35,7%).

Диаграмма 2.2.1

Сравнение уровня обученности учащихся 8 класса по географии

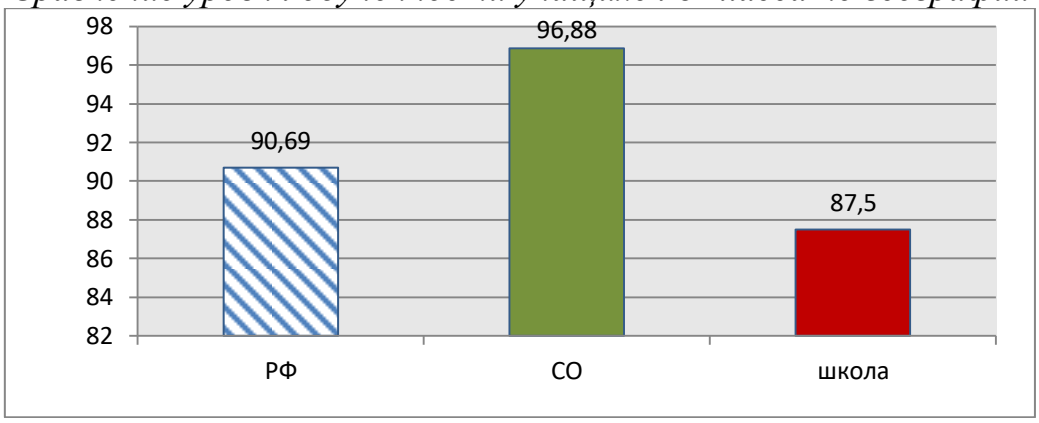

Результаты выполнения проверочной работы показали, что с предложенными заданиями справились 87,5 % участников, что на 9,38 % ниже показателей по Самарской области и 3,19% ниже показателей по РФ.

Распределение баллов участников ВПР по географии в 8 классе в 2021 году.

Диаграмма 2.2.2

Распределение участников ВПР по географии 8 класса по сумме полученных первичных баллов

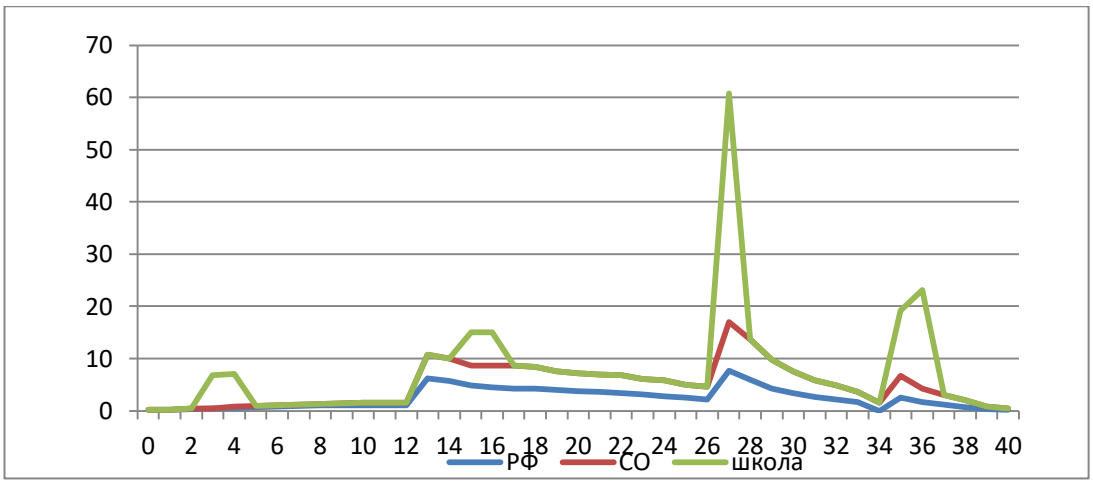

График отличается от графиков СО и РФ в пяти заданиях, причинам несовпадения являются: данные задания носят базовый характер, обучающимся удалось показать особенности географического положения России. Территория и акватория, морские и сухопутные границы Умения устанавливать причинно-следственные связи, строить логическое рассуждение. Умения создавать, применять и преобразовывать знаки и символы, модели и схемы для решения учебных и познавательных задач. Представления об основных этапах географического освоения Земли, открытиях великих путешественников и землепроходцев, исследованиях материков Земли. Первичные компетенции использования территориального подхода как основы географического мышления, владение понятийным аппаратом географии. Умения ориентироваться в источниках географической информации, выявлять взаимодополняющую географическую информацию. Умение различать изученные географические объекты. Применение научных знаний в практической деятельности человека уделяется огромное внимание в урочной и внеурочной деятельности.

Таблица 2.2.5.

Анализ выполнения отдельных заданий (достижение планируемых результатов в соответствии образовательной программой)

Блоки ПООП обучающийся научится / получит возможность научиться или проверяемые требования (умения) в соответствии с ФГОС	Макс балл	РФ	СО	ОО
1.1. Особенности географического положения России. Территория и акватория, морские и сухопутные границы Умения устанавливать причинно-следственные связи,	3	83,91	89,69	87,5

Блоки ПООП обучающийся научится / получит возможность научиться или проверяемые требования (умения) в соответствии с ФГОС	Макс балл	РФ	СО	ОО
строить логическое рассуждение. Умения создавать, применять и преобразовывать знаки и символы, модели и схемы для решения учебных и познавательных задач. Представления об основных этапах географического освоения Земли, открытиях великих путешественников и землепроходцев, исследованиях материков Земли. Первичные компетенции использования территориального подхода как основы географического мышления, владение понятийным аппаратом географии. Умения ориентироваться в источниках географической информации, выявлять взаимодополняющую географическую информацию. Умение различать изученные географические объекты				
1.2. Особенности географического положения России. Территория и акватория, морские и сухопутные границы Умения устанавливать причинно-следственные связи, строить логическое рассуждение. Умения создавать, применять и преобразовывать знаки и символы, модели и схемы для решения учебных и познавательных задач. Представления об основных этапах географического освоения Земли, открытиях великих путешественников и землепроходцев, исследованиях материков Земли. Первичные компетенции использования территориального подхода как основы географического мышления, владение понятийным аппаратом географии. Умения ориентироваться в источниках географической информации, выявлять взаимодополняющую географическую информацию. Умение различать изученные географические объекты	1	73,76	80	87,5
1.3. Особенности географического положения России. Территория и акватория, морские и сухопутные границы Умения устанавливать причинно-следственные связи, строить логическое рассуждение. Умения создавать, применять и преобразовывать знаки и символы, модели и схемы для решения учебных и познавательных задач. Представления об основных этапах географического освоения Земли, открытиях великих путешественников и землепроходцев, исследованиях материков Земли. Первичные компетенции использования территориального подхода как основы географического мышления, владение понятийным аппаратом географии. Умения ориентироваться в источниках географической информации, выявлять взаимодополняющую географическую информацию. Умение различать изученные географические объекты	2	60,48	67,88	75
2.1. Особенности географического положения России.	2	54,9	63,75	68,75

Блоки ПООП обучающийся научится / получит возможность научиться или проверяемые требования (умения) в соответствии с ФГОС	Макс балл	РФ	СО	ОО
Территория и акватория, морские и сухопутные границы Умения определять понятия, создавать обобщения, устанавливать аналогии. Умения устанавливать причинно-следственные связи, строить логическое рассуждение. Умения: ориентироваться в источниках географической информации; определять и сравнивать качественные и количественные показатели, характеризующие географические объекты, их положение в пространстве. Умения использовать источники географической информации для решения различных задач: выявление географических зависимостей и закономерностей; расчет количественных показателей, характеризующих географические объекты, сопоставление географической информации				
2.2. Особенности географического положения России. Территория и акватория, морские и сухопутные границы Умения определять понятия, создавать обобщения, устанавливать аналогии. Умения устанавливать причинно-следственные связи, строить логическое рассуждение. Умения: ориентироваться в источниках географической информации; определять и сравнивать качественные и количественные показатели, характеризующие географические объекты, их положение в пространстве. Умения использовать источники географической информации для решения различных задач: выявление географических зависимостей и закономерностей; расчет количественных показателей, характеризующих географические объекты, сопоставление географической информации	2	32,32	36,27	43,75
3.1. Природа России. Особенности геологического строения и распространения крупных форм рельефа Умения определять понятия, создавать обобщения, устанавливать аналогии, классифицировать. Умения устанавливать причинно-следственные связи, строить логическое рассуждение. Умения: ориентироваться в источниках географической информации: находить и извлекать необходимую информацию; определять и сравнивать качественные и количественные показатели, характеризующие географические объекты, процессы и явления, их положение в пространстве; выявлять взаимодополняющую географическую информацию, представленную в одном или нескольких источниках. Умения: различать изученные географические объекты, процессы и явления; сравнивать географические объекты, процессы и явления на основе известных характерных свойств.	2	70,84	79,8	78,13

Блоки ПООП обучающийся научится / получит возможность научиться или проверяемые требования (умения) в соответствии с ФГОС	Макс балл	РФ	СО	ОО
Умение различать географические процессы и явления, определяющие особенности компонентов природы отдельных территорий				
3.2. Природа России. Особенности геологического строения и распространения крупных форм рельефа Умения определять понятия, создавать обобщения, устанавливать аналогии, классифицировать. Умения устанавливать причинно-следственные связи, строить логическое рассуждение. Умения: ориентироваться в источниках географической информации: находить и извлекать необходимую информацию; определять и сравнивать качественные и количественные показатели, характеризующие географические объекты, процессы и явления, их положение в пространстве; выявлять взаимодополняющую географическую информацию, представленную в одном или нескольких источниках. Умения: различать изученные географические объекты, процессы и явления; сравнивать географические объекты, процессы и явления на основе известных характерных свойств. Умение различать географические процессы и явления, определяющие особенности компонентов природы отдельных территорий	2	62,1	70,63	78,13
3.3. Природа России. Особенности геологического строения и распространения крупных форм рельефа Умения определять понятия, создавать обобщения, устанавливать аналогии, классифицировать. Умения устанавливать причинно-следственные связи, строить логическое рассуждение. Умения: ориентироваться в источниках географической информации: находить и извлекать необходимую информацию; определять и сравнивать качественные и количественные показатели, характеризующие географические объекты, процессы и явления, их положение в пространстве; выявлять взаимодополняющую географическую информацию, представленную в одном или нескольких источниках. Умения: различать изученные географические объекты, процессы и явления; сравнивать географические объекты, процессы и явления на основе известных характерных свойств. Умение различать географические процессы и явления, определяющие особенности компонентов природы отдельных территорий	2	64,15	72,29	71,88
4.1. Природа России. Внутренние воды и водные ресурсы, особенности их размещения на территории страны. Моря России Умения устанавливать причинно-следственные связи,	2	52,24	57,66	53,13

Блоки ПООП обучающийся научится / получит возможность научиться или проверяемые требования (умения) в соответствии с ФГОС	Макс балл	РФ	СО	ОО
строить логическое рассуждение, умозаключение и делать выводы. Смысловое чтение. Первичные компетенции использования территориального подхода как основы географического мышления, владение понятийным аппаратом географии. Умения ориентироваться в источниках географической информации: находить и извлекать необходимую информацию; определять и сравнивать качественные и количественные показатели, характеризующие географические объекты, процессы и явления, их положение в пространстве; выявлять недостающую и/или взаимодополняющую географическую информацию, представленную в одном или нескольких источниках. Умения использовать источники географической информации для решения различных задач: выявление географических зависимостей и закономерностей; расчет количественных показателей, характеризующих географические объекты				
4.2. Природа России. Внутренние воды и водные ресурсы, особенности их размещения на территории страны. Моря России Умения устанавливать причинно-следственные связи, строить логическое рассуждение, умозаключение и делать выводы. Смысловое чтение. Первичные компетенции использования территориального подхода как основы географического мышления, владение понятийным аппаратом географии. Умения ориентироваться в источниках географической информации: находить и извлекать необходимую информацию; определять и сравнивать качественные и количественные показатели, характеризующие географические объекты, процессы и явления, их положение в пространстве; выявлять недостающую и/или взаимодополняющую географическую информацию, представленную в одном или нескольких источниках. Умения использовать источники географической информации для решения различных задач: выявление географических зависимостей и закономерностей; расчет количественных показателей, характеризующих географические объекты	2	30,84	34,97	56,25
5.1. Природа России. Типы климатов, факторы их формирования, климатические пояса. Климат и хозяйственная деятельность людей Умения определять понятия, создавать обобщения,	1	47,53	54,01	56,25

Блоки ПООП обучающийся научится / получит возможность научиться или проверяемые требования (умения) в соответствии с ФГОС	Макс балл	РФ	СО	ОО
устанавливать аналогии, классифицировать. Умения устанавливать причинно-следственные связи, строить логическое рассуждение. Умения создавать, применять и преобразовывать знаки и символы, модели и схемы для решения учебных и познавательных задач. Смысловое чтение.				
5.2. Владение понятийным аппаратом географии. Умения: находить и извлекать необходимую информацию; определять и сравнивать качественные и количественные показатели, характеризующие географические объекты, процессы и явления, их положение в пространстве; представлять в различных формах географическую информацию. Умение использовать источники географической информации для решения различных задач.	2	42,5	50,08	43,75
5.3. Умения: различать изученные географические объекты, процессы и явления; сравнивать географические объекты, процессы и явления на основе известных характерных свойств. Способность использовать знания о географических законах и закономерностях, о взаимосвязях между изученными географическими объектами, процессами и явлениями для объяснения их свойств	2	59,04	66,04	75
6.1. Административно-территориальное устройство России. Часовые пояса. Растительный и животный мир России. Почвы. Природные зоны. Высотная поясность Умения определять понятия, создавать обобщения, устанавливать аналогии, классифицировать. Умения устанавливать причинно-следственные связи, строить логическое рассуждение. Смысловое чтение. Умение применять географическое мышление в познавательной, коммуникативной и социальной практике. Первичные компетенции использования территориального подхода как основы географического мышления, владение понятийным аппаратом географии.	2	30,49	36,75	40,63
6.2. Умения ориентироваться в источниках географической информации: находить и извлекать необходимую информацию; определять и сравнивать качественные и количественные показатели, характеризующие географические объекты, процессы и явления; представлять в различных формах географическую информацию.	1	42,65	52,6	50
6.3. Умение использовать источники географической информации для решения различных задач. Способность использовать знания о географических законах и закономерностях, а также о мировом,	2	42,13	47,03	25

Блоки ПООП обучающийся научится / получит возможность научиться или проверяемые требования (умения) в соответствии с ФГОС	Макс балл	РФ	СО	ОО
зональном, летнем и зимнем времени для решения практико-ориентированных задач по определению различий в поясном времени территорий в контексте реальной жизни				
7.1. Население России Умения устанавливать причинно-следственные связи, строить логическое рассуждение, умозаключение и делать выводы. Умения ориентироваться в источниках географической информации: находить и извлекать необходимую информацию; определять и сравнивать качественные и количественные показатели, характеризующие географические объекты, процессы и явления. Способность использовать знания о населении и взаимосвязях между изученными демографическими процессами и явлениями для решения различных учебных и практико-ориентированных задач, а также различать (распознавать) демографические процессы и явления, характеризующие демографическую ситуацию в России и отдельных регионах	2	84,72	87,78	87,5
7.2. Население России Умения устанавливать причинно-следственные связи, строить логическое рассуждение, умозаключение и делать выводы. Умения ориентироваться в источниках географической информации: находить и извлекать необходимую информацию; определять и сравнивать качественные и количественные показатели, характеризующие географические объекты, процессы и явления. Способность использовать знания о населении и взаимосвязях между изученными демографическими процессами и явлениями для решения различных учебных и практико-ориентированных задач, а также различать (распознавать) демографические процессы и явления, характеризующие демографическую ситуацию в России и отдельных регионах	1	76,76	80,55	81,25
7.3. Население России Умения устанавливать причинно-следственные связи, строить логическое рассуждение, умозаключение и делать выводы. Умения ориентироваться в источниках географической информации: находить и извлекать необходимую информацию; определять и сравнивать качественные и количественные показатели, характеризующие географические объекты, процессы и явления. Способность использовать знания о населении и взаимосвязях между изученными демографическими процессами и явлениями для решения различных учебных и практико-ориентированных задач, а также различать (распознавать) демографические процессы и явления, характеризующие демографическую ситуацию в России и отдельных регионах	1	76,11	80,45	81,25

Блоки ПООП обучающийся научится / получит возможность научиться или проверяемые требования (умения) в соответствии с ФГОС	Макс балл	РФ	СО	ОО
8.1. Природа России Умение осознанно использовать речевые средства в соответствии с задачей коммуникации для выражения своих мыслей; владение письменной речью. Умение применять географическое мышление в познавательной, коммуникативной и социальной практике. Первичные компетенции использования территориального подхода как основы географического мышления, владение понятийным аппаратом географии. Умения: различать географические процессы и явления, определяющие особенности компонентов природы отдельных территорий; оценивать характер и особенности взаимодействия деятельности человека и компонентов природы в разных географических условиях; приводить примеры взаимодействия природы и общества в пределах отдельных территорий; давать характеристику компонентов природы своего региона	1	62,81	65	68,75
8.2. Природа России Умение осознанно использовать речевые средства в соответствии с задачей коммуникации для выражения своих мыслей; владение письменной речью. Умение применять географическое мышление в познавательной, коммуникативной и социальной практике. Первичные компетенции использования территориального подхода как основы географического мышления, владение понятийным аппаратом географии. Умения: различать географические процессы и явления, определяющие особенности компонентов природы отдельных территорий; оценивать характер и особенности взаимодействия деятельности человека и компонентов природы в разных географических условиях; приводить примеры взаимодействия природы и общества в пределах отдельных территорий; давать характеристику компонентов природы своего региона	2	41,02	46,69	62,5
8.3. Природа России Умение осознанно использовать речевые средства в соответствии с задачей коммуникации для выражения своих мыслей; владение письменной речью. Умение применять географическое мышление в познавательной, коммуникативной и социальной практике. Первичные компетенции использования территориального подхода как основы географического мышления, владение понятийным аппаратом географии. Умения: различать географические процессы и явления, определяющие особенности компонентов природы отдельных территорий; оценивать характер и	3	28,2	32,74	41,67

Блоки ПООП обучающийся научится / получит возможность научиться или проверяемые требования (умения) в соответствии с ФГОС	Макс балл	РФ	СО	ОО
особенности взаимодействия деятельности человека и компонентов природы в разных географических условиях; приводить примеры взаимодействия природы и общества в пределах отдельных территорий; давать характеристику компонентов природы своего региона				

Обучающиеся 8 класса школы выполнили все предложенные задания успешно: 1.2. Особенности географического положения России. Территория и акватория, морские и сухопутные границы. Умения устанавливать причинно-следственные связи, строить логическое рассуждение. Умения создавать, применять и преобразовывать знаки и символы, модели и схемы для решения учебных и познавательных задач. Представления об основных этапах географического освоения Земли, открытиях великих путешественников и землепроходцев, исследованиях материков Земли. Первичные компетенции использования территориального подхода как основы географического мышления, владение понятийным аппаратом географии. Умения ориентироваться в источниках географической информации, выявлять взаимодополняющую географическую информацию. Умение различать изученные географические объекты (87,5%). Население России Умения устанавливать причинно-следственные связи, строить логическое рассуждение, умозаключение и делать выводы. Умения ориентироваться в источниках географической информации: находить и извлекать необходимую информацию; определять и сравнивать качественные и количественные показатели, характеризующие географические объекты, процессы и явления. Способность использовать знания о населении и взаимосвязях между изученными демографическими процессами и явлениями для решения различных учебных и практико-ориентированных задач, а также различать (распознавать) демографические процессы и явления, характеризующие демографическую ситуацию в России и отдельных регионах (81,25%).

В том числе показатель выполнения ниже более чем на 30 % по следующим навыкам: Умение использовать источники географической информации для решения различных задач. Способность использовать знания о географических законах и закономерностях, а также о мировом, зональном, летнем и зимнем времени для решения практико-ориентированных задач по определению различий в поясном времени территорий в контексте реальной жизни (25%).

Диаграмма 2.2.3

Выполнение заданий ВПР по географии в 8 классе

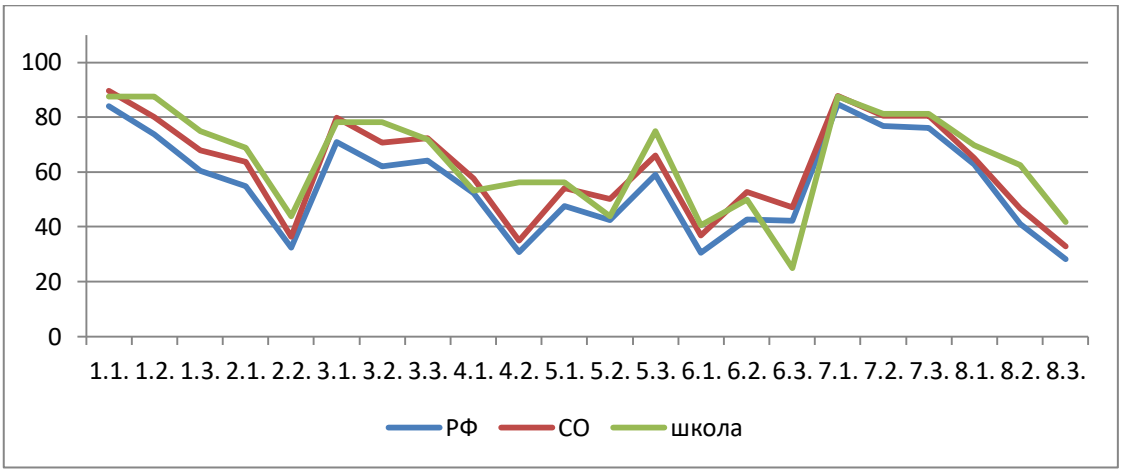

Анализ графика показывает, что в:

- 8 классе результаты выполнения 1.2 (87,5%), 1.3 (75%), 2.1 (68,75%), 2.2 (43,75%), 3.2 (78,13%), 4.2 (56,25%), 5.3 (75%), 8.3 (41,6%) заданий незначительно выше значений Самарской области, что составило (36,4%) от общего числа выполненных заданий.

Вывод: анализируя полученные результаты, можно судить об отсутствии завышенных результатов, т.к. наличие завышенных результатах говорит о необъективности результатов ВПР.

Процент выполнения заданий группами обучающихся представлен в таблице 2.2.6.

Таблица 2.2.6

Процент выполнения заданий ВПР по географии обучающимися 8 класса (группы по полученному баллу)

	«2»		«3»		«4»		«5»	
	СО	ОО	СО	ОО	СО	ОО	СО	ОО
1.1.	52,36	50	86,63	66,67	94,67	95,24	97,52	100
1.2.	36,57	0	73,41	100	87,94	100	95,36	100
1.3.	23,88	0	57,71	50	77,92	0	91,63	100
2.1.	14,74	0	49,33	0	78,93	92,86	92,76	90
2.2.	4,85	0	18,36	0	50,05	42,86	82,24	80
3.1.	34,89	0	72,02	50	89,3	92,86	96,38	100
3.2.	24,25	0	57,91	50	84,99	92,86	95,19	100
3.3.	29,1	25	62,04	25	83,38	78,57	93,84	100
4.1.	12,31	0	41,79	25	72,96	50	93,57	90
4.2.	3,54	0	15,17	0	50,9	57,14	81,43	100
5.1.	10,82	0	38,24	0	69,34	71,43	86,29	80
5.2.	7,84	0	32,84	0	65,66	35,71	89,36	90
5.3.	26,87	25	54,31	75	77,6	85,71	90,55	80
6.1.	3,92	0	17,77	25	51,76	35,71	82,94	70
6.2.	8,96	0	33,11	50	70,5	42,86	93,2	80
6.3.	11,38	0	29,12	25	62,64	21,43	86,72	40
7.1.	57,09	50	83,58	100	94,24	85,71	97,57	100
7.2.	37,69	0	71,7	100	91,87	85,71	98,81	100
7.3.	41,79	0	72	100	91,04	85,71	98,27	100
8.1.	17,16	0	48	0	82,37	85,71	97,95	100
8.2.	7,28	0	26,28	75	64,05	71,43	93,52	70
8.3.	2,61	0	15,98	0	45,39	28,57	76,42	93,33

Соотношение показателей выполнения отдельных заданий сохраняется в различных группах, обучающихся (диаграмма 2.2.4). Это говорит о том, что трудности, возникшие при выполнении отдельных заданий, характерны для всех обучающихся, в той или иной степени.

Диаграмма 2.2.4

Выполнение заданий ВПР по географии разными группами обучающихся 8 класса (по итоговому баллу по 5-балльной шкале)

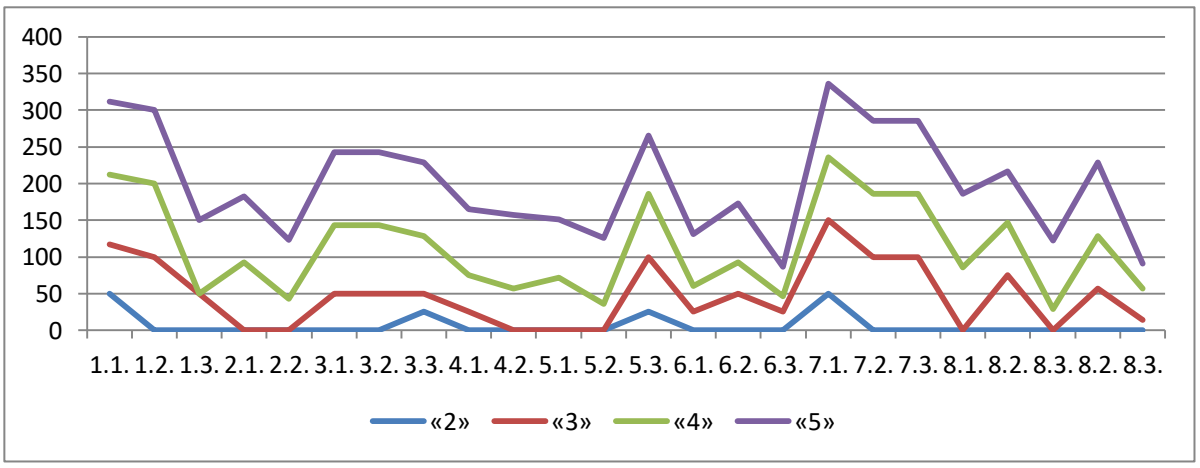

Объективность результатов ВПР по биологии определяется степенью соответствия отметок за выполненную работу и отметок по журналу. Значение указанного показателя по итогам ВПР в марте-мае 2021 года представлено на диаграмме 2.2.5 и в таблице 2.2.7.

Диаграмма 2.2.5

Соответствие отметок ВПР по географии в 8 классе и отметок по журналу, %

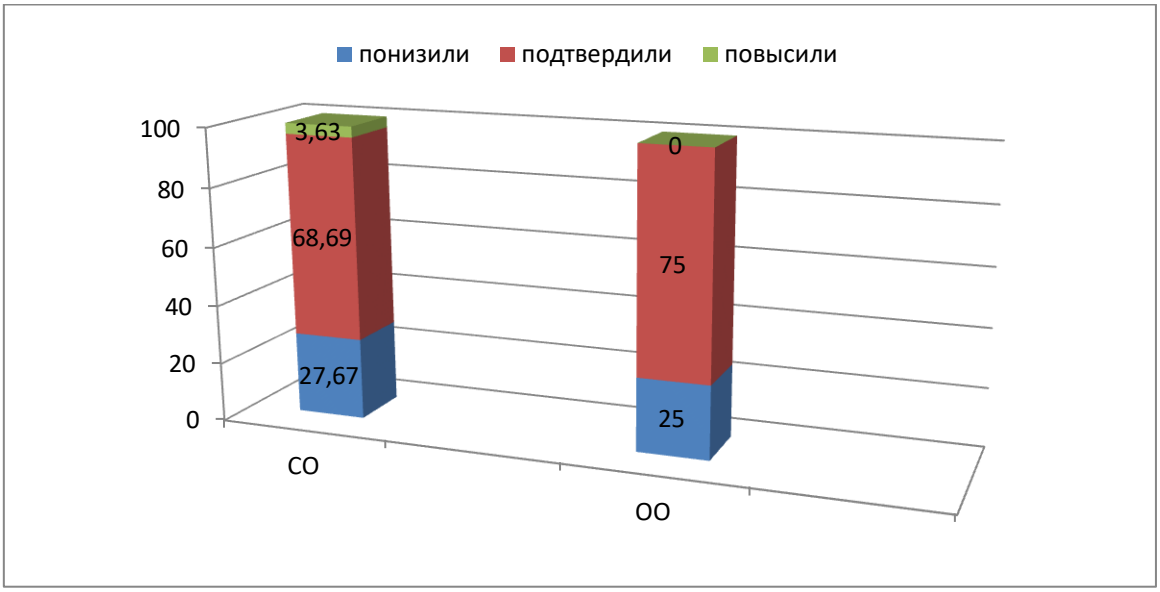

Таблица 2.2.7

Соответствие отметок ВПР по биологии в 6 классе и отметок по журналу

АТЕ	Понизили результат	Подтвердили	Повысили результат
Российская Федерация			
Самарская область	27,67	68,69	3,63
Вся школа	25	75	0

Данная таблица показывает, что 75 % участников ВПР получили за проверочную работу отметки, соответствующие отметкам за третью четверть, 25 % обучающихся были выставлены отметки ниже, и только у 0 % участников отметка за ВПР выше, чем отметки в журнале.

Вывод: результаты данного показателя соответствуют принятым нормам (от 75% и выше)

3. ВЫВОДЫ И РЕКОМЕНДАЦИИ ПО ИТОГАМ ПРОВЕДЕНИЯ ВПР- ПО ГЕОГРАФИИ

3.1. ВЫВОДЫ И РЕКОМЕНДАЦИИ ПО ИТОГАМ ПРОВЕДЕНИЯ ВПР-2021 ПО ГЕОГРАФИИ В 7 КЛАССЕ

Проведенный анализ результатов ВПР по географии в 7 классе выявил, что освоение содержания обучения географии осуществляется на уровне, средние показатели по Самарской области и Российской Федерации. При этом следует отметить, что полученные в 2021 году результаты по уровню обученности не изменились, а по качеству обучения географии ниже, чем в 2020 году: доля учащихся, не преодолевших минимальную границу нет, как и 2020 году.

Таблица 3.1.1

Динамика результативности ВПР по географии по программе 7 класса (2020-2021 гг.)

Показатели	Результаты оценки освоения программы 7 класса по географии	
	2020	2021
Максимальный установленный балл	37	37
Средний балл по пятибалльной шкале (отметка)	3,86	3,83
Количество учащихся, не преодолевших минимальную границу, чел	0	0
Доля учащихся, не преодолевших минимальную границу, %	0	0
Количество участников, получивших максимальный балл, чел	2	4
Доля выпускников, получивших максимальный балл от общего числа участников ВПР, %	14,29	22,22

Анализ результатов выполнения отдельных заданий ВПР по географии в 2021 году свидетельствует о наличии у обучающихся затруднений, связанных с использованием полученных знаний: умения: различать географические процессы и явления, определяющие особенности природы

и населения материков, отдельных регионов и стран; устанавливать черты сходства и различия особенностей природы и населения, материальной и духовной культуры регионов и отдельных стран.

В целях повышения качества преподавания географии в 7 классе:

1. Организовать деятельность методического объединения по реализации системы корректирующих мер по повышению уровня обученности географии у обучающихся продемонстрировавших низкие результаты ВПР с учетом выявленных затруднений, проанализировать результаты выполнения ВПР по географии в 7 классе, рассмотреть вопросы повышения результативности обучения географии на заседаниях предметных школьных методических объединений, провести обзор методических аспектов преподавания тем, вызвавших затруднения.

2. Учителю географии активно применять методы обучения, предполагающие формированию умения определять понятия, создавать обобщения, устанавливать аналогии, классифицировать, самостоятельно выбирать основания и критерии для классификации, владеть устной, письменной монологической контекстной речью.

3.2. ВЫВОДЫ И РЕКОМЕНДАЦИИ ПО ИТОГАМ ПРОВЕДЕНИЯ ВПР-2021 ПО ГЕОГРАФИИ В 8 КЛАССЕ

Проведенный анализ результатов ВПР по географии в 8 классе выявил, что освоение содержания обучения географии осуществляется на уровне, средние показатели по Самарской области и Российской Федерации.

Таблица 3.2.1

Динамика результативности ВПР по географии по программе 8 класса (2020-2021 г.г)

Показатели	Результаты оценки освоения программы 8 класса по географии	
	2020	2021
Максимальный установленный балл		40
Средний балл по пятибалльной шкале (отметка)		3,94

Количество учащихся, не преодолевших минимальную границу, чел		2
Доля учащихся, не преодолевших минимальную границу, %		12,5
Количество участников, получивших максимальный балл, чел		5
Доля выпускников, получивших максимальный балл от общего числа участников ВПР, %		31,25
2020 году ВПР по географии не писали		

Анализ результатов выполнения отдельных заданий ВПР по географии в 2021 году свидетельствует о наличии у обучающихся затруднений, связанных с использованием полученных знаний: умение использовать источники географической информации для решения различных задач. Способность использовать знания о географических законах и закономерностях, а также о мировом, зональном, летнем и зимнем времени для решения практико-ориентированных задач по определению различий в поясном времени территорий в контексте реальной жизни

В целях повышения качества преподавания географии в 8 классе:

1. Организовать деятельность методического объединения по реализации системы корректирующих мер по повышению уровня обученности географии у обучающихся продемонстрировавших низкие результаты ВПР с учетом выявленных затруднений, проанализировать результаты выполнения ВПР по географии в 8 классе, рассмотреть вопросы повышения результативности обучения географии на заседаниях предметных школьных методических объединений, провести обзор методических аспектов преподавания тем, вызвавших затруднения.

2. Учителю географии активно применять методы обучения, предполагающие формированию умения определять понятия, создавать обобщения, устанавливать аналогии, классифицировать, самостоятельно выбирать основания и критерии для классификации, владеть устной, письменной монологической контекстной речью.